



APOSTILA GEOGRAFIA

ADAPTADA 6º ano

Capítulo 1 - O Sujeito e seu lugar no mundo: Espaço geográfico; Paisagem; Transformação da Paisagem; Lugar; Território; Região.

Capítulo 2 - Os movimentos do Planeta. Rotação; Translação; Eixo Inclinado da Terra; Estações do Ano.

Capítulo 3 - Atmosfera e suas Camadas. Composição da atmosfera;

Capítulo 4 - Tempo atmosférico e padrões climáticos. Tempo x Clima; Fatores do clima; Elementos do clima; Zonas climáticas; Climas do mundo.

Capítulo 5 - Litosfera; Camadas da Terra; Placas tectônicas; Terremotos, Vulcões.

Capítulo 6 - Rochas, tipos de rochas, recursos minerais.

Capítulo 7 - Solo, Perfil de Solo

Capítulo 8 - Relevo; Principais formas de relevo: Montanha; Planaltos; Planícies; Depressões.

Capítulo 9 - Hidrografia. Rios; Lagos; Oceanos e Mares; Águas subterrâneas.

Capítulo 10 - Cartografia; Elementos do Mapa; Coordenadas geográficas; Fusos horários.



Geografia e cia
MATERIAIS CRIATIVOS

APOSTILA GEOGRAFIA 6º ano Ensino Fundamental



**Prof. Ms. Camila Maria
Piccoli
2025**

CAPÍTULO 1

O SUJEITO E SEU LUGAR NO MUNDO

OLÁ, ESTUDANTES!
BEM-VINDOS À NOSSA AULA DE GEOGRAFIA!
HOJE VAMOS FALAR SOBRE UM TEMA MUITO INTERESSANTE: "O SUJEITO E SEU LUGAR NO MUNDO".
ISSO QUER DIZER QUE VAMOS DESCOBRIR COMO CADA PESSOA TEM UM LUGAR ESPECIAL NO MUNDO.

VAMOS ENTENDER COMO AS COISAS AO NOSSO REDOR, COMO AS PAISAGENS, MOSTRAM QUEM SOMOS E COMO AS PESSOAS VIVEM JUNTAS E MUDAM COM O TEMPO.

SERÁ UMA VIAGEM CHEIA DE DESCOBERTAS! VAMOS COMEÇAR?

OBJETIVOS:

1. COMPARAR MODIFICAÇÕES NAS PAISAGENS
2. EXPLORAR USOS DOS LUGARES EM DIFERENTES TEMPOS
3. ANALISAR MODIFICAÇÕES DE PAISAGENS POR DIFERENTES SOCIEDADES

O QUE SÃO PAISAGENS?

PAISAGENS SÃO TUDO O QUE VEMOS AO NOSSO REDOR: CASAS, ÁRVORES, RIOS, RUAS E ATÉ PESSOAS.

ALGUMAS PAISAGENS SÃO NATURAIS, COMO FLORESTAS E MONTANHAS. ELAS EXISTEM SEM A AJUDA DAS PESSOAS.

OUTRAS SÃO CULTURAIS, COMO CIDADES, ESTRADAS E PLANTAÇÕES. ELAS FORAM FEITAS OU MODIFICADAS PELAS PESSOAS.

AS PAISAGENS
PODEM SER:

NATURAIS
OU
CULTURAIS

PAISAGENS NATURAIS E PAISAGENS CULTURAIS:



AS PAISAGENS
NATURAIS TÊM POUCOS
SINAIS DE PRESENÇA
HUMANA. POR EXEMPLO,
UMA FLORESTA OU UMA
PRAIA DESERTA.

AS PAISAGENS CULTURAIS
MOSTRAM O TRABALHO
DAS PESSOAS, COMO
PRÉDIOS, PONTES OU
PLANTAÇÕES.






ATIVIDADES:

IDENTIFICANDO PAISAGENS

1- PINTE AS PAISAGENS.

2- ESCREVA QUAL PAISAGEM É NATURAL E QUAL PAISAGEM É CULTURAL:






ATIVIDADES:

PINTE O QUE VOCÊ VÊ:

1- PINTE S DE AMARELO OS ELEMENTOS NATURAIS:

2- PINTE DE VERDE OS ELEMENTOS CULTURAIS:



ATIVIDADES:

1. ESCOLHA A PAISAGEM CORRETA:

OLHE AS IMAGENS DE UMA FLORESTA E DE UMA CIDADE. QUAL DESSAS OPÇÕES COMBINA COM CADA PAISAGEM?


A FLORESTA É:

- A) NATURAL
- B) CULTURAL



A CIDADE É:

- A) NATURAL
- B) CULTURAL



2. COMPLETE A FRASE:

A PAISAGEM QUE TEM MONTANHAS, RIOS E ÁRVORES É CHAMADA DE PAISAGEM
_____.

- (A) NATURAL
- (B) CULTURAL

3. O QUE FOI FEITO PELAS PESSOAS?

MARQUE COM UM X AS OPÇÕES QUE MOSTRAM ALGO CRIADO PELAS PESSOAS:

- () UMA PONTE.
- () UMA PRAIA DESERTA.
- () UMA PLANTAÇÃO.
- () UMA MONTANHA.

ATIVIDADES:

4. VERDADEIRO OU FALSO:

LEIA AS FRASES E MARQUE "V" PARA VERDADEIRO OU "F" PARA FALSO:

- () A FLORESTA É UMA PAISAGEM NATURAL.
- () AS RUAS E PRÉDIOS SÃO PARTES DE UMA PAISAGEM CULTURAL.
- () UM RIO COM UMA PONTE É SÓ UMA PAISAGEM NATURAL.

5. RELACIONE AS COLUNAS:

LIGUE OS ELEMENTOS AO TIPO DE PAISAGEM:



FLORESTAS E MONTANHAS
PRÉDIOS E ESTRADAS
ÁRVORES PLANTADAS EM PARQUES
PONTES

CULTURAL
NATURAL

6. DESENHE NO QUADRO ABAIXO:

ALGO QUE PERTENCE A UMA
PAISAGEM NATURAL


ALGO QUE PERTENCE A UMA
PAISAGEM CULTURAL



O QUE É ESPAÇO GEOGRÁFICO?

O ESPAÇO GEOGRÁFICO É ONDE
VIVEMOS, TRABALHAMOS, BRINCAMOS E
ESTUDAMOS.

ELE MISTURA COISAS DA NATUREZA,
COMO RIOS E ÁRVORES, COM COISAS
QUE AS PESSOAS FAZEM, COMO RUAS E
CASAS.



COMO AS PAISAGENS MUDAM?


AS PAISAGENS MUDAM COM O TEMPO.

POR EXEMPLO:

UM CAMPO PODE VIRAR UMA CIDADE.

UMA ESTRADA PODE SER CONSTRUÍDA EM UMA FLORESTA.

ESSAS MUDANÇAS PODEM SER BOAS (AJUDAM AS PESSOAS) OU
RUINS (DESTRÓEM A NATUREZA).



VAMOS FALAR SOBRE TRÊS IDEIAS MUITO IMPORTANTES NA GEOGRAFIA: LUGAR, TERRITÓRIO E REGIÃO.

ESSES CONCEITOS NOS AJUDAM A ENTENDER COMO AS PESSOAS SE RELACIONAM COM OS ESPAÇOS AO SEU REDOR E COMO ORGANIZAMOS O MUNDO

O QUE É LUGAR?

LUGAR É UM ESPAÇO QUE VOCÊ CONHECE BEM E ONDE VOCÊ SE SENTE À VONTADE. PODE SER SUA CASA, SUA ESCOLA OU O PARQUINHO ONDE VOCÊ BRINCA. LUGARES TÊM CARACTERÍSTICAS QUE OS TORNAM ESPECIAIS, COMO CHEIROS, SONS E LEMBRANÇAS.



O QUE É TERRITÓRIO?

TERRITÓRIO É UMA ÁREA COM FRONTEIRAS ONDE ALGUÉM TEM CONTROLE. POR EXEMPLO, O BRASIL É UM TERRITÓRIO COM LEIS E REGRAS FEITAS PELO GOVERNO. O TERRITÓRIO PODE SER PROTEGIDO POR CERCAS, MUROS OU MESMO POR PESSOAS.

O QUE É REGIÃO?


REGIÃO É UM PEDAÇO DO ESPAÇO QUE TEM CARACTERÍSTICAS PARECIDAS. PODE SER UMA ÁREA ONDE FAZ MUITO CALOR OU ONDE AS PESSOAS FALAM A MESMA LÍNGUA. EXEMPLO: NO BRASIL, O NORDESTE É UMA REGIÃO ONDE FAZ CALOR E TEM PRAIAS BONITAS.



ATIVIDADES:

LUGARES ESPECIAIS:

- DESENHE OU DESCREVA UM LUGAR ESPECIAL PARA VOCÊ:



- POR QUE ESSE LUGAR É ESPECIAL?

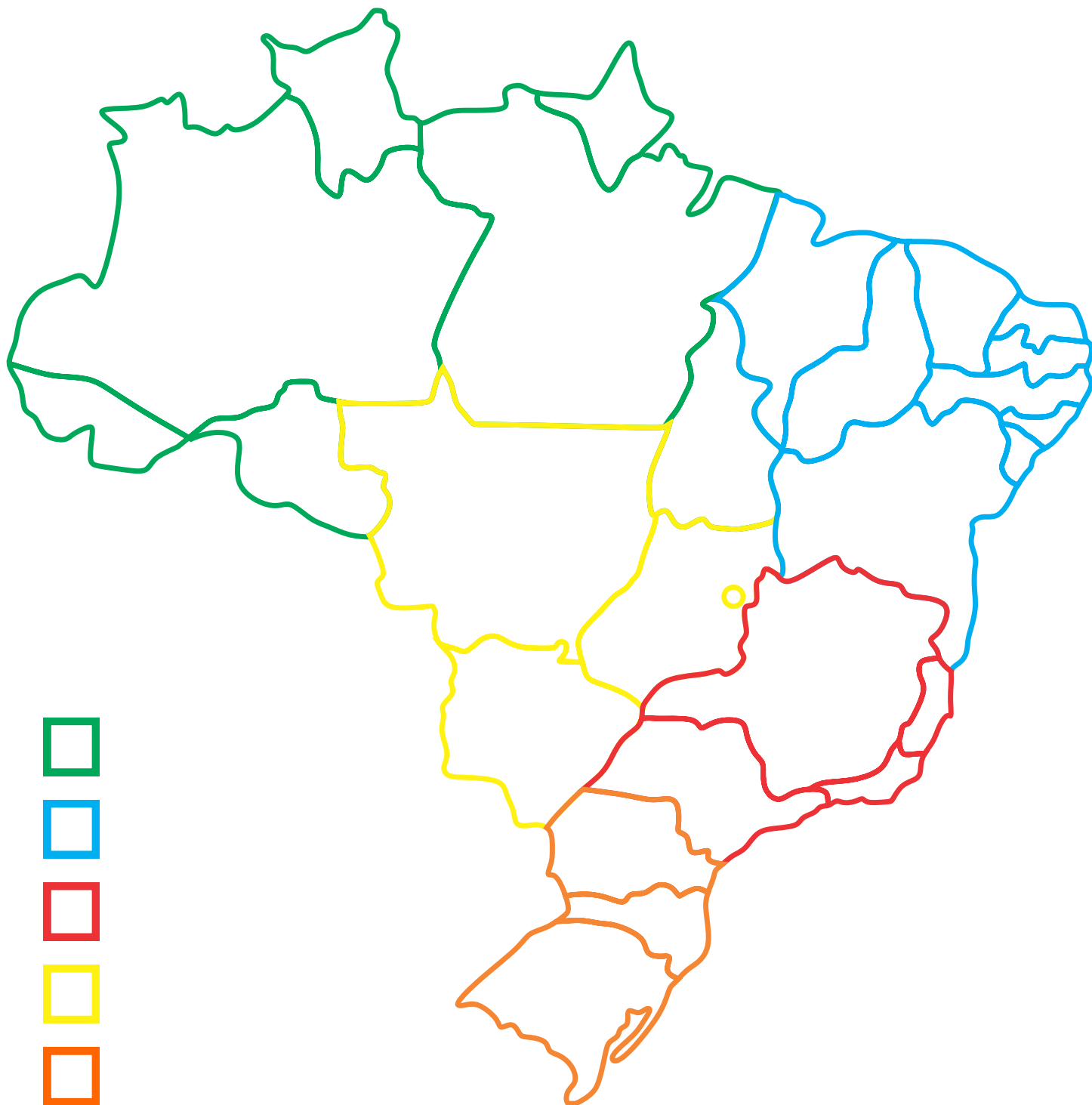
- COMO VOCÊ SE SENTE QUANDO ESTÁ LÁ?

ATIVIDADES:

ESTE É O TERRITÓRIO DO NOSSO PAÍS, O BRASIL.

1- NOMEIE OS ESTADOS BRASILEIROS

2- PINTE CADA REGIÃO DO BRASIL COM UMA COR DIFERENTE. NÃO ESQUEÇA DE COLORIR TAMBÉM A LEGENDA DO MAPA.



ATIVIDADES:

1. QUEM SOU EU?

LEIA AS PISTAS E DESCUBRA SE É LUGAR, TERRITÓRIO OU REGIÃO:

SOU UM ESPAÇO ESPECIAL ONDE VOCÊ SE SENTE EM CASA.

TENHO FRONTEIRAS E SOU CONTROLADO POR LEIS OU REGRAS.

SOU FORMADA POR ÁREAS COM COISAS PARECIDAS, COMO CLIMA OU CULTURA.

2. COMPLETE A FRASE:

- O BRASIL É UM _____ PORQUE TEM FRONTEIRAS E É CONTROLADO PELO GOVERNO.
- A SUA CASA É UM _____ PORQUE É UM LUGAR ONDE VOCÊ SE SENTE BEM.
- O NORDESTE É UMA _____ PORQUE TEM CARACTERÍSTICAS PARECIDAS, COMO O CLIMA.

3. ESCOLHA A OPÇÃO CORRETA:

O QUE DEFINE UMA REGIÃO?

- A) É ONDE VOCÊ BRINCA COM SEUS AMIGOS.
- B) É UM GRUPO DE LUGARES COM CARACTERÍSTICAS PARECIDAS.
- C) É UMA ÁREA CERCADA POR MUROS E CONTROLADA POR REGRAS.



APOSTILA ADAPTADA GEOGRAFIA

7º ANO

Capítulo 1 – Brasil: características gerais. Localização geográfica. Pontos extremos. Divisão territorial do Brasil. Formação do território Brasileiro – Tratados e ciclos econômicos.

Capítulo 2 – Geologia e Relevo do Brasil. Principais formações geológicas do Brasil. Principais formas de relevo brasileiro.

Capítulo 3 – Hidrografia do Brasil. Principais rios. Hidrografia e economia. Usos da água. Sustentabilidade e água.

Capítulo 4 – Clima e vegetação do Brasil. Principais tipos de clima no Brasil. Fatores do clima. Vegetação brasileira.

Capítulo 5 – Domínios Morfoclimáticos do Brasil. O que são? Principais características dos domínios brasileiros. Amazônico, Cerrado, Mata Atlântica, Caatinga, Pampas, Araucárias, Pantanal.

Capítulo 6 – Espaço Rural Brasileiro. Extrativismo. Pecuária. Agricultura. Principais produtos. Desafios e oportunidades no campo.

Capítulo 7 – Espaço Urbano Brasileiro. Urbanização. Organização do espaço urbano. Verticalização – Horizontalização. Urbanização desigual. Planejamento urbano. Desafios ambientais no espaço urbano.

Capítulo 8 – Indústria e Serviço no Brasil. Evolução da Indústria Brasileira. Polos industriais brasileiros. Setor de serviços no Brasil.

Capítulo 9 – População brasileira. Formação da população brasileira. Indígenas. Colonização. Africanos. Imigrantes Europeus. IBGE e a população brasileira. Características da População Brasileira.

Capítulo 10 – Regiões do Brasil. Norte, Nordeste, Centro-Oeste, Sudeste, Sul.



APOSTILA GEOGRAFIA

7º ANO



Prof. Ms. Camila Maria
Piccoli
2025

BRASIL: CARACTERÍSTICAS GERAIS

O BRASIL É UM PAÍS GRANDE, BONITO E CHEIO DE DIVERSIDADE! LOCALIZADO NA AMÉRICA DO SUL, ELE É O QUINTO MAIOR PAÍS DO MUNDO EM TAMANHO E EM POPULAÇÃO. O NOSSO PAÍS TEM PAISAGENS INCRÍVEIS, COMO FLORESTAS, PRAIAS, MONTANHAS E CIDADES MOVIMENTADAS.

VAMOS DESCOBRIR MAIS SOBRE AS CARACTERÍSTICAS QUE FAZEM DO BRASIL UM LUGAR TÃO ESPECIAL?

OBJETIVOS:

1. RECONHECER NO MAPA-MÚNDI A POSIÇÃO DO BRASIL, IDENTIFICANDO SUAS FRONTEIRAS E DESTACANDO CARACTERÍSTICAS GEOGRÁFICAS FUNDAMENTAIS DO TERRITÓRIO BRASILEIRO.

LOCALIZAÇÃO

O BRASIL ESTÁ LOCALIZADO NA AMÉRICA DO SUL E OCUPA GRANDE PARTE DO CONTINENTE. ELE É O ÚNICO PAÍS DA REGIÃO QUE TEM O PORTUGUÊS COMO LÍNGUA OFICIAL.

- LIMITES GEOGRÁFICOS: O BRASIL FAZ FRONTEIRA COM 10 PAÍSES: ARGENTINA, PARAGUAI, URUGUAI, VENEZUELA, COLÔMBIA, PERU, SURINAME, GUIANA, BOLÍVIA E GUIANA FRANCESA.
- OCEANOS E MARES: AO LESTE, O BRASIL É BANHADO PELO OCEANO ATLÂNTICO, ONDE ESTÃO AS NOSSAS LINDAS PRAIAS.

PONTOS EXTREMOS DO BRASIL

O BRASIL É TÃO GRANDE QUE SE ESTENDE POR LUGARES BEM DISTANTES! VOCÊ SABIA QUE EXISTEM PONTOS EXTREMOS QUE MARCAM OS LIMITES DO NOSSO PAÍS? ESSES PONTOS MOSTRAM ATÉ ONDE O TERRITÓRIO BRASILEIRO VAI, DO NORTE AO SUL E DO LESTE AO OESTE. VAMOS CONHECÊ-LOS?

PONTO MAIS AO NORTE

📍 MONTE CABURAI (RORAIMA)

O PONTO MAIS AO NORTE DO BRASIL FICA NA SERRA DO CABURAI, NO ESTADO DE RORAIMA. ELE ESTÁ PERTINHO DA FRONTEIRA COM A GUIANA E FICA EM UMA REGIÃO DE FLORESTA AMAZÔNICA. É TÃO LONGE QUE POUCAS PESSOAS VISITAM ESSE LUGAR!

PONTO MAIS AO SUL

📍 ARROIO CHUI (RIO GRANDE DO SUL)

O PONTO MAIS AO SUL DO BRASIL FICA NO ESTADO DO RIO GRANDE DO SUL, NA CIDADE DE CHUI. ALI, O BRASIL FAZ FRONTEIRA COM O URUGUAI. SABIA QUE TAMBÉM É O LOCAL DE UMA DAS PRAIAS MAIS TRANQUILAS DO PAÍS?

PONTO MAIS A LESTE

📍 PONTA DO SEIXAS (PARAÍBA)

NA CIDADE DE JOÃO PESSOA, NA PARAÍBA, ESTÁ A PONTA DO SEIXAS, O LUGAR MAIS A LESTE DO BRASIL. ISSO SIGNIFICA QUE, SE VOCÊ ESTIVER LÁ, SERÁ UMA DAS PRIMEIRAS PESSOAS DO PAÍS A VER O SOL NASCER!

PONTO MAIS A OESTE

📍 SERRA DE CONTAMANA (ACRE)

ESSE PONTO FICA NO ACRE, PERTO DA FRONTEIRA COM O PERU. É UMA REGIÃO CHEIA DE FLORESTAS E MUITO RICA EM BIODIVERSIDADE.



DIVISÃO TERRITORIAL DO BRASIL

O BRASIL É UM PAÍS MUITO GRANDE, E PARA FACILITAR A ADMINISTRAÇÃO, ELE É DIVIDIDO EM PARTES MENORES. ESSA DIVISÃO AJUDA O GOVERNO E AS PESSOAS A ORGANIZAREM AS CIDADES, ESTADOS E REGIÕES, ALÉM DE FACILITAR A IDENTIFICAÇÃO DAS CARACTERÍSTICAS DE CADA LUGAR.

OS ESTADOS BRASILEIROS

O BRASIL POSSUI 26 ESTADOS E 1 DISTRITO FEDERAL, ONDE FICA A CAPITAL DO PAÍS, BRASÍLIA. CADA ESTADO TEM UM GOVERNO PRÓPRIO, QUE CUIDA DE ÁREAS COMO EDUCAÇÃO, SAÚDE E TRANSPORTE. OS ESTADOS SÃO REPRESENTADOS EM NOSSA BANDEIRA PELAS ESTRELAS QUE APARECEM NO CÉU AZUL.

CADA ESTADO TEM UMA CAPITAL, QUE É A CIDADE PRINCIPAL ONDE ESTÁ LOCALIZADO O GOVERNO ESTADUAL.



O BRASIL TEM MAIS DE 5.500 MUNICÍPIOS, QUE SÃO AS CIDADES E SEUS ARREDORES.

TRATADOS DE FORMAÇÃO DO TERRITÓRIO BRASILEIRO

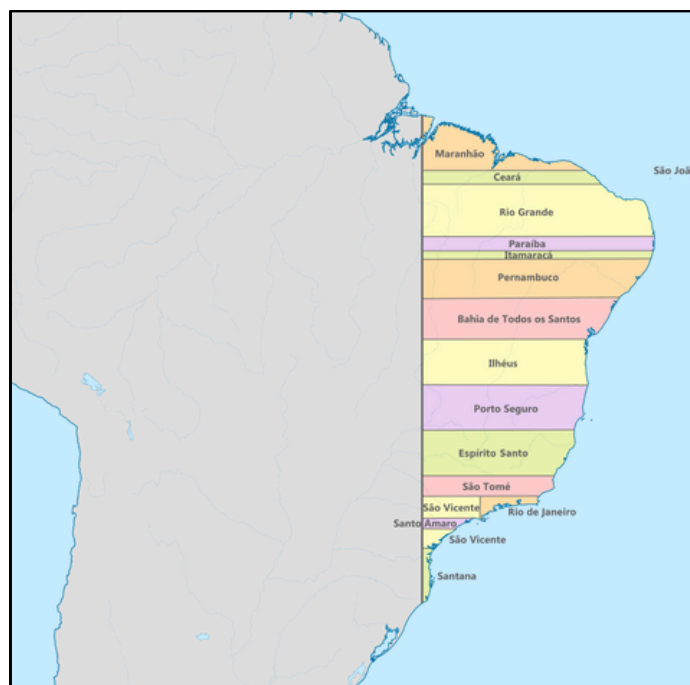
VOCÊ SABIA QUE O TERRITÓRIO DO BRASIL NEM SEMPRE FOI DO TAMANHO QUE CONHECEMOS HOJE? DURANTE OS PRIMEIROS ANOS DE SUA HISTÓRIA, O BRASIL PASSOU POR VÁRIAS MUDANÇAS EM SEUS LIMITES. ESSAS MUDANÇAS ACONTECERAM PRINCIPALMENTE POR MEIO DE TRATADOS — ACORDOS FEITOS ENTRE PAÍSES PARA DEFINIR AS FRONTEIRAS. VAMOS ENTENDER COMO O BRASIL FOI CRESCENDO E SE TORNANDO O GIGANTE QUE É HOJE?

O TRATADO DE TORDESILHAS (1494)

QUANDO O BRASIL FOI "DESCOBERTO" PELOS PORTUGUESES EM 1500, ELES JÁ TINHAM UM ACORDO COM A ESPANHA, CHAMADO TRATADO DE TORDESILHAS (1494). ESSE TRATADO DIVIDIA AS TERRAS DO CONTINENTE AMERICANO ENTRE OS DOIS PAÍSES.

- O TERRITÓRIO A LESTE DA LINHA IMAGINÁRIA (QUE PASSAVA PERTO DO ATUAL ESTADO DO PARÁ) PERTENCIA A PORTUGAL.
- O TERRITÓRIO A OESTE ERA DA ESPANHA.

MAS, COM O TEMPO, OS PORTUGUESES COMEÇARAM A EXPLORAR ALÉM DESSA LINHA. ELES DESCOBRIRAM NOVAS TERRAS E QUERIAM QUE ELAS TAMBÉM FIZESSEM PARTE DO BRASIL!



O CRESCIMENTO DO TERRITÓRIO BRASILEIRO

OS PORTUGUESES NÃO FICARAM APENAS NAS TERRAS DO LADO LESTE DA LINHA DE TORDESILHAS. ELES COMEÇARAM A ENTRAR NA FLORESTA AMAZÔNICA, A EXPLORAR O PANTANAL E A CRIAR FAZENDAS NA REGIÃO SUL. ISSO GEROU CONFLITOS COM OS ESPANHÓIS E OUTROS POVOS QUE VIVIAM NESSAS TERRAS.

PARA RESOLVER ESSAS DISPUTAS, VÁRIOS TRATADOS FORAM FEITOS.

TRATADO DE MADRI (1750)

ESTE FOI UM DOS MAIS IMPORTANTES! ELE CANCELOU O TRATADO DE TORDESILHAS E DEU A PORTUGAL AS TERRAS QUE ELES JÁ ESTAVAM OCUPANDO. UMA DAS IDEIAS DO TRATADO ERA: "QUEM OCUPA A TERRA, É DONO DELA".

- PORTUGAL FICOU COM QUASE TODO O TERRITÓRIO QUE O BRASIL TEM HOJE.
- FOI NESSE TRATADO QUE PORTUGAL GANHOU A REGIÃO DA AMAZÔNIA E DO MATO GROSSO.



TERRITÓRIO BRASILEIRO NO TRATADO DE MADRI



VOCÊ SABIA?

OS BANDEIRANTES E A EXPANSÃO DO BRASIL

VOCÊ SABIA QUE OS BANDEIRANTES FORAM FUNDAMENTAIS PARA O CRESCIMENTO DO TERRITÓRIO BRASILEIRO? ELES ERAM EXPLORADORES QUE, DURANTE OS SÉCULOS 16 E 17, DESBRAVARAM O INTERIOR DO BRASIL, EM BUSCA DE RIQUEZAS E TERRAS.

OS BANDEIRANTES SAÍAM PRINCIPALMENTE DA REGIÃO DE SÃO PAULO, FORMANDO GRUPOS CHAMADOS DE BANDEIRAS. ELES ENFRENTAVAM FLORESTAS DENSAS, RIOS CAUDALOSOS E OUTROS DESAFIOS NATURAIS. SUAS EXPEDIÇÕES AJUDARAM A AUMENTAR O TERRITÓRIO DO BRASIL, INDO MUITO ALÉM DA LINHA DO TRATADO DE TORDESILHAS.

ATIVIDADE

CONHECENDO OS BANDEIRANTES

1. PESQUISE SOBRE UMA BANDEIRA FAMOSA E DESCUBRA QUAL FOI A SUA MISSÃO.
2. FAÇA UM DESENHO MOSTRANDO COMO VOCÊ IMAGINA OS BANDEIRANTES EXPLORANDO O INTERIOR DO BRASIL.
3. DISCUTA: OS BANDEIRANTES CONTRIBUÍRAM PARA O CRESCIMENTO DO BRASIL, MAS SUAS AÇÕES TAMBÉM CAUSARAM IMPACTOS NEGATIVOS. O QUE VOCÊ PENSA SOBRE ISSO?

QUESTÕES:

1. COMPLETE AS FRASES ABAIXO COM AS PALAVRAS CORRETAS:

- A) O BRASIL É O _____ MAIOR PAÍS DO MUNDO EM EXTENSÃO TERRITORIAL.
- B) O BRASIL É BANHADO PELO OCEANO _____.
- C) A MAIOR FLORESTA DO MUNDO, CHAMADA _____, ESTÁ LOCALIZADA NA REGIÃO _____ DO BRASIL.

2. RESPONDA:

- A) QUAL É A CAPITAL DO BRASIL? _____
- B) QUAL REGIÃO DO BRASIL VOCÊ MORA? CITE ALGO ESPECIAL SOBRE ELA. _____

- C) EXPLIQUE O TRATADO DE TORDESILHAS. _____

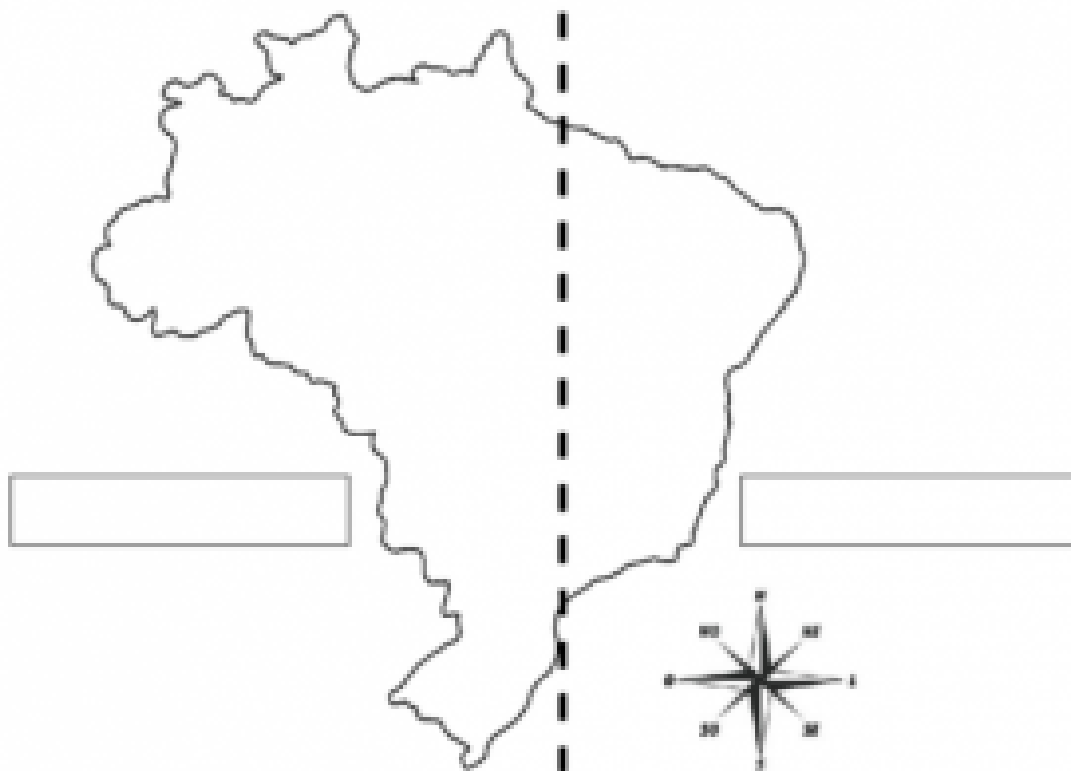
ATIVIDADES:

COMPLETE O MAPA COM:

NOME DO TRATADO REPRESENTADO

QUAL PAÍS FICOU COM O LESTE, E QUAL FICOU COM O OESTE

PINTE O MAPA





ATIVIDADE

COMPLETE O MAPA COM:
NOME DOS ESTADOS BRASILEIROS.
DIVISÃO DAS REGIÕES BRASILEIRAS, PINTANDO CADA REGIÃO DE UM COR
DIFERENTE.



FAÇA AQUI SUA LEGENDA:





APOSTILA GEOGRAFIA

8º ANO

Capítulo 1 - Dispersão da População Humana pelo Planeta - Rotas de Dispersão da População ao Longo da História; Migrações; Migrações contemporâneas.

Capítulo 2 - Organização política dos países - Estado x Governo; Formas de Estado; Formas de Governo; ONU; Blocos econômicos;

Capítulo 3 - Continente Americano - Localização; Extensão geográfica; Regionalização Física e Cultural da América.

Capítulo 4 - Relevo da América.

Capítulo 5 - Hidrografia da América.

Capítulo 6 - Clima e Vegetação da América.

Capítulo 7 - Continente Africano - Localização; Extensão geográfica; Regionalização; Estabelecimento das Fronteiras Coloniais; Colonização e Descolonização da África.

Capítulo 8 - Relevo da África.

Capítulo 9 - Hidrografia da África.

Capítulo 10 - Clima e Vegetação da África.

Capítulo 11 - Espaço urbano da América e da África.

Capítulo 12 - Cultura da América e da África - Diversidade étnica e cultural dos continentes; Principais expressões culturais.

Retrato Geográfico do 8º ano - Atividade para relembrar os conteúdos do ano.



Geografia e cia
MATERIAIS CRIATIVOS

APOSTILA GEOGRAFIA Adaptada

8º ANO



**Prof. Ms. Camila Maria
Piccoli
2025**



CAPÍTULO 1



DISTRIBUIÇÃO DA POPULAÇÃO PELO MUNDO

OLÁ, ESTUDANTES! BEM-VINDOS AO 8º ANO! NESTE CAPÍTULO, VAMOS FALAR SOBRE A DISTRIBUIÇÃO DA POPULAÇÃO PELO MUNDO. DESDE OS PRIMEIROS TEMPOS, AS PESSOAS TÊM SE MUDADO DE UM LUGAR PARA OUTRO EM BUSCA DE MELHORES CONDIÇÕES DE VIDA, COMO COMIDA, TRABALHO E SEGURANÇA.

VAMOS ENTENDER COMO AS PESSOAS SE ESPALHARAM PELO PLANETA, POR ONDE VIAJARAM E O QUE INFLUENCIOU ESSAS MUDANÇAS AO LONGO DA HISTÓRIA.

OBJETIVOS:

1. ENTENDER OS PRINCIPAIS MOTIVOS QUE FAZEM AS PESSOAS SE ESPALHAREM PELO MUNDO, COMO O CLIMA, A ECONOMIA, A POLÍTICA E AS CONDIÇÕES DE VIDA.
2. IDENTIFICAR E EXPLICAR COMO A POPULAÇÃO ESTÁ DISTRIBUÍDA EM DIFERENTES REGIÕES E PAÍSES, E COMO FATORES COMO GEOGRAFIA, HISTÓRIA E CULTURA INFLUENCIAM ESSA DISTRIBUIÇÃO.

MOVIMENTOS DA POPULAÇÃO AO LONGO DA HISTÓRIA

DESDE OS PRIMEIROS SERES HUMANOS, HÁ MILHÕES DE ANOS, ATÉ AS MIGRAÇÕES DE HOJE, A HISTÓRIA DA HUMANIDADE É CHEIA DE MUDANÇAS POPULACIONAIS.


ALGUNS DOS PRINCIPAIS MOVIMENTOS DA POPULAÇÃO FORAM:

- A SAÍDA DE PESSOAS DA ÁFRICA PARA OUTRAS PARTES DO MUNDO, INCLUINDO A COLONIZAÇÃO DE NOVOS LUGARES.
- AS MIGRAÇÕES DE POVOS DA ÁSIA PARA A EUROPA, QUE AJUDARAM A FORMAR CIVILIZAÇÕES ANTIGAS.
- OS MOVIMENTOS DOS POVOS INDO-EUROPEUS, QUE SE ESPALHARAM PELA EUROPA E ÁSIA, TRAZENDO NOVAS LÍNGUAS E CULTURAS.
- AS VIAGENS FEITAS DURANTE A ERA DAS DESCOBERTAS, QUANDO OS EUROPEUS COLONIZARAM AS AMÉRICAS, ÁFRICA E OCEANIA.

LINHA DO TEMPO DAS MIGRAÇÕES HUMANAS

HÁ MILHÕES DE ANOS – PRIMEIROS SERES HUMANOS SAEM DA ÁFRICA

OS PRIMEIROS HUMANOS COMEÇARAM A SE ESPALHAR PELA ÁFRICA E DEPOIS PARA OUTRAS PARTES DO MUNDO, COMO A ÁSIA E A EUROPA.



HÁ CERCA DE 5.000 ANOS – MIGRAÇÃO DE POVOS DA ÁSIA PARA A EUROPA

ALGUNS POVOS DA ÁSIA COMEÇARAM A SE MOVER PARA A EUROPA. ESSES MOVIMENTOS AJUDARAM A CRIAR DIFERENTES CULTURAS E CIVILIZAÇÕES ANTIGAS.

HÁ CERCA DE 4.000 ANOS – EXPANSÃO DOS POVOS INDO-EUROPEUS

GRUPOS DE PESSOAS CONHECIDOS COMO INDO-EUROPEUS COMEÇARAM A SE ESPALHAR POR GRANDES ÁREAS DA EUROPA E DA ÁSIA, TRAZENDO NOVAS LÍNGUAS E COSTUMES.


SÉCULOS XV E XVI – ERA DAS DESCOBERTAS E MIGRAÇÕES PARA AS AMÉRICAS

DURANTE ESSA ÉPOCA, OS EUROPEUS VIAJARAM PARA OUTROS CONTINENTES, PRINCIPALMENTE AS AMÉRICAS, ÁFRICA E OCEANIA. ELES COLONIZARAM ESSAS REGIÕES E TROUXERAM MUITAS MUDANÇAS.



SÉCULOS XIX E XX MIGRAÇÕES PARA AS CIDADES E OUTROS PAÍSES

COM O CRESCIMENTO DAS
CIDADES E NOVAS
OPORTUNIDADES DE
TRABALHO, MUITAS
PESSOAS MIGRARAM PARA
ÁREAS URBANAS E PARA
OUTROS PAÍSES, BUSCANDO
MELHORES CONDIÇÕES DE
VIDA.



HOJE MIGRAÇÕES MODERNAS

ATUALMENTE, AS
PESSOAS CONTINUAM A
SE MOVER PARA
DIFERENTES PARTES DO
MUNDO, POR CAUSA DE
GUERRAS, BUSCA POR
EMPREGO, MELHORES
CONDIÇÕES DE VIDA E
OUTROS FATORES.

GLOSSÁRIO - MIGRAÇÕES

MIGRAÇÃO: QUANDO AS PESSOAS SE MUDAM DE UM LUGAR PARA OUTRO, DENTRO DE UM PAÍS OU PARA OUTRO PAÍS.

FLUXO MIGRATÓRIO: MOVIMENTO DE PESSOAS DE UM LUGAR PARA OUTRO, QUE ACONTECE POR UM TEMPO CONTÍNUO.

MIGRANTE: PESSOA QUE SE MUDA DE UM LUGAR PARA OUTRO, SEJA POR UM TEMPO OU PARA SEMPRE.

IMIGRANTE: PESSOA QUE CHEGA EM UM PAÍS PARA VIVER NELE.

EMIGRANTE: PESSOA QUE SAI DO SEU PAÍS PARA VIVER EM OUTRO.

MIGRAÇÃO INTERNA: QUANDO AS PESSOAS SE MUDAM DENTRO DO MESMO PAÍS.

MIGRAÇÃO INTERNACIONAL: QUANDO AS PESSOAS SE MUDAM DE UM PAÍS PARA OUTRO.

MIGRAÇÃO VOLUNTÁRIA: QUANDO AS PESSOAS SE MUDAM POR VONTADE PRÓPRIA, BUSCANDO UMA VIDA MELHOR.

MIGRAÇÃO FORÇADA: QUANDO AS PESSOAS SÃO OBRIGADAS A SE MUDAR POR CAUSA DE GUERRAS, PERSEGUIÇÕES, DESASTRES NATURAIS OU OUTROS PROBLEMAS.

REFUGIADO: PESSOA QUE FOGE DO SEU PAÍS POR CAUSA DE PERIGOS, COMO GUERRA OU PERSEGUIÇÕES, E BUSCA PROTEÇÃO EM OUTRO PAÍS.



MIGRAÇÕES CONTEMPORÂNEAS

AS MUDANÇAS DE PESSOAS DE UM LUGAR PARA OUTRO NOS TEMPOS ATUAIS, SÃO MUITO IMPORTANTES E ACONTECEM EM GRANDE QUANTIDADE.

CADA VEZ MAIS, AS PESSOAS ESTÃO SE MUDANDO DE SEUS PAÍSES POR DIFERENTES MOTIVOS.

ALGUNS BUSCAM MELHORES CONDIÇÕES DE VIDA, COMO EMPREGOS E OPORTUNIDADES, ENQUANTO OUTROS FOGEM DE CONFLITOS, GUERRAS OU PERSEGUIÇÕES.

HOJE EM DIA, COM A GLOBALIZAÇÃO E O AVANÇO DA TECNOLOGIA, AS MIGRAÇÕES SÃO INFLUENCIADAS POR MUITAS COISAS.

EXISTEM DIFERENÇAS ECONÔMICAS ENTRE OS PAÍSES, PROBLEMAS POLÍTICOS, MUDANÇAS NO CLIMA E ATÉ NOVAS TECNOLOGIAS QUE AJUDAM AS PESSOAS A SE MOVEREM MAIS FACILMENTE.

ESSES MOVIMENTOS DE PESSOAS NÃO ACONTECEM MAIS SÓ DENTRO DE UM PAÍS, MAS ENTRE PAÍSES, E ISSO MUDA AS SOCIEDADES EM TODO O MUNDO.

PORQUE AS PESSOAS MIGRAM?

AS MIGRAÇÕES CONTEMPORÂNEAS ACONTECEM POR VÁRIOS MOTIVOS, E AS PESSOAS SE MUDAM PARA OUTROS LUGARES EM BUSCA DE UMA VIDA MELHOR OU MAIS SEGURA.

MUITAS PESSOAS MIGRAM PARA ENCONTRAR EMPREGOS MELHORES E GANHAR MAIS DINHEIRO.

ELAS BUSCAM MELHORES CONDIÇÕES DE TRABALHO PARA SI E SUAS FAMÍLIAS, TENTANDO MELHORAR A VIDA FINANCEIRA.

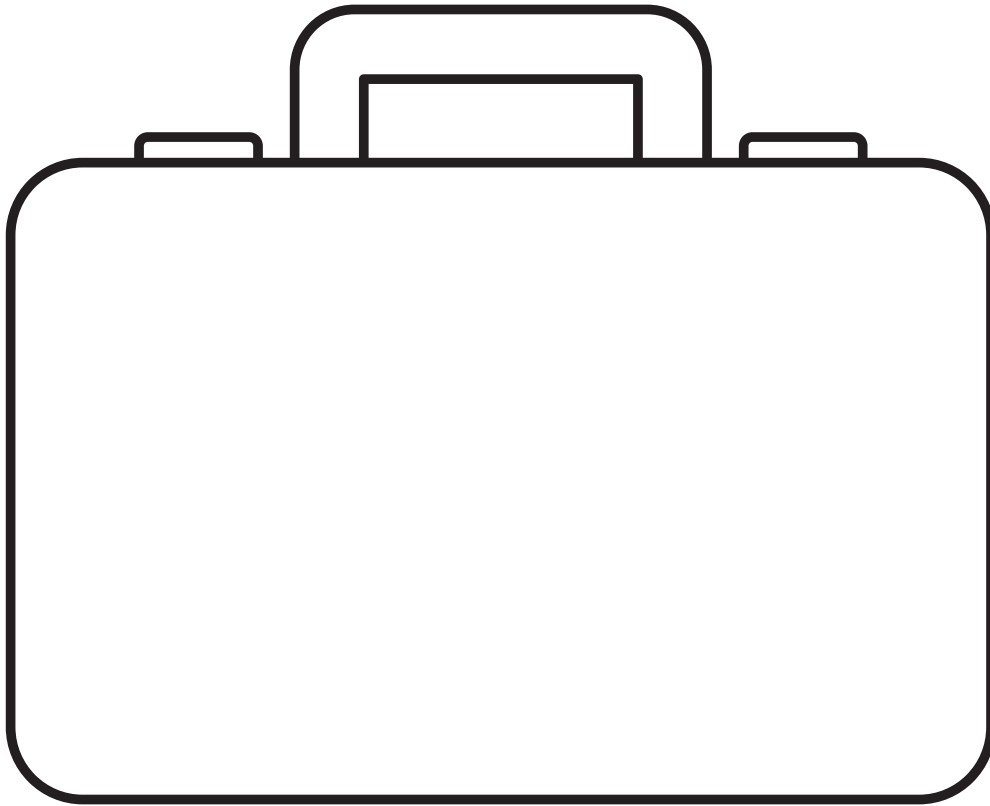
EM LUGARES COM GUERRAS, VIOLÊNCIA OU FALTA DE SEGURANÇA, AS PESSOAS MIGRAM PARA FUGIR DESSES PROBLEMAS. ELAS PROCURAM PROTEÇÃO EM OUTROS PAÍSES PARA VIVER SEM MEDO.

QUANDO ACONTECEM DESASTRES COMO FURACÕES, SECAS OU INUNDAÇÕES, MUITAS PESSOAS PERDEM SUAS CASAS E PRECISAM SE MUDAR PARA LUGARES MAIS SEGUROS. AS MUDANÇAS NO CLIMA, COMO O AUMENTO DO NÍVEL DO MAR E A DESERTIFICAÇÃO, TAMBÉM ESTÃO FORÇANDO AS PESSOAS A SAIR DE SUAS TERRAS.

**VOCÊ CONHECE ALGUÉM QUE MIGROU, OU SEJA, MUDOU DE CIDADE PARA PROCURAR UMA VIDA MELHOR?
ESCREVA OU DESENHE O QUE VOCÊ LEMBRA SOBRE ISSO:**

VAMOS MIGRAR?

PENSE EM TRÊS COISAS IMPORTANTES QUE VOCÊ LEVARIA EM UMA VIAGEM.
DESENHE ESSAS COISAS NA MALA:



AGORA MARQUE NO MAPA - DE ONDE VOCÊ ESTÁ SAINDO E PARA ONDE IRÁ.
MARQUE DE AZUL O LUGAR ONDE VOCÊ MORA.
MARQUE DE VERMELHO O LUGAR PARA ONDE IRÁ.



QUESTÕES:

1. RELACIONE AS COLUNAS CORRETAMENTE:

1. MIGRAÇÃO INTERNA
2. MIGRAÇÃO INTERNACIONAL
3. MIGRAÇÃO VOLUNTÁRIA
4. MIGRAÇÃO FORÇADA

- () PESSOAS MUDAM PARA OUTRO PAÍS.
- () PESSOAS MUDAM POR ESCOLHA, BUSCANDO OPORTUNIDADES MELHORES.
- () PESSOAS MUDAM DENTRO DO MESMO PAÍS.
- () PESSOAS SÃO OBRIGADAS A SAIR POR GUERRAS OU DESASTRES.

2. LEIA AS FRASES ABAIXO E MARQUE (V) PARA VERDADEIRO OU (F) PARA FALSO:

- () MIGRAÇÃO FORÇADA ACONTECE QUANDO AS PESSOAS ESCOLHEM MUDAR DE LUGAR PARA TRABALHAR.
- () PESSOAS QUE DEIXAM SEU PAÍS PARA VIVER EM OUTRO SÃO CHAMADAS DE IMIGRANTES.
- () MUDANÇAS CLIMÁTICAS PODEM CAUSAR MIGRAÇÃO.
- () APENAS PESSOAS POBRES MIGRAM PARA OUTROS LUGARES.

3. POR QUE MUITAS PESSOAS MIGRAM PARA OUTROS PAÍSES? ESCOLHA A RESPOSTA CERTA:

- A) PORQUE QUEREM VIAJAR.
- B) PORQUE TÊM CURIOSIDADE SOBRE OUTROS LUGARES.
- C) PORQUE BUSCAM SEGURANÇA, TRABALHO OU MELHORES CONDIÇÕES DE VIDA.
- D) PORQUE GOSTAM DE DESAFIOS.

4. COMPLETE AS FRASES COM AS PALAVRAS CERTAS:

- A) QUANDO UMA PESSOA SAI DO BRASIL PARA MORAR EM OUTRO PAÍS, ELA É CHAMADA DE _____.
- B) MUDANÇAS CLIMÁTICAS, COMO O AUMENTO DO NÍVEL DO MAR, PODEM CAUSAR _____.
- C) MIGRAÇÃO _____ ACONTECE DENTRO DO MESMO PAÍS.

ATIVIDADE

RELACIONE CADA IMAGEM COM UM MOTIVO DE MIGRAÇÃO




• **GUERRA**



• **DESASTRES
NATURAIS**



• **ESTUDO**



• **TRABALHO**



APOSTILA GEOGRAFIA

9º ANO

Capítulo 1 - Globalização

Capítulo 2 - Continente Europeu - Localização; Extensão geográfica; Regionalização

Capítulo 3 - Relevo da Europa

Capítulo 4 - Hidrografia da Europa

Capítulo 5 - Clima e Vegetação da Europa

Capítulo 6 - Continente Asiático - Localização; Extensão geográfica; Regionalização

Capítulo 7 - Relevo da Ásia

Capítulo 8 - Hidrografia da Ásia

Capítulo 9 - Clima e Vegetação da Ásia

Capítulo 10 - Espaço urbano da Europa e da Ásia

Capítulo 11 - Oceania - Localização; Extensão geográfica; Relevo; Clima; Vegetação; Cultura.

Retrato Geográfico do 9º ano - Atividade para relembrar os conteúdos do ano.



APOSTILA GEOGRAFIA

9º ANO



Prof. Ms. Camila Maria
Piccoli
2025



CAPÍTULO 1

GLOBALIZAÇÃO

**OLÁ, ESTUDANTES!
BEM-VINDOS AO 9º ANO!**

VOCÊ SABIA QUE O MUNDO TODO ESTÁ CONECTADO? ISSO SE CHAMA GLOBALIZAÇÃO.

A GLOBALIZAÇÃO É COMO UMA GRANDE REDE QUE UNE PAÍSES, PESSOAS E CULTURAS. NO PASSADO, AS PESSOAS JÁ TROCAVAM PRODUTOS E IDEIAS. ISSO AJUDOU TODOS A CRESCER. HOJE, A GLOBALIZAÇÃO VAI ALÉM: CONECTA ECONOMIAS, SOCIEDADES E CULTURAS DE TODO O PLANETA.

OBJETIVOS:

1. COMPREENDER O CONCEITO DE GLOBALIZAÇÃO E SUAS CARACTERÍSTICAS.
2. IDENTIFICAR OS PRINCIPAIS FATORES QUE IMPULSIONARAM A GLOBALIZAÇÃO.
3. ANALISAR OS EFEITOS DA GLOBALIZAÇÃO NA ECONOMIA, NA CULTURA E NA SOCIEDADE.
4. DISCUTIR AS DESIGUALDADES REGIONAIS GERADAS PELA GLOBALIZAÇÃO.
5. REFLETIR SOBRE O IMPACTO DA GLOBALIZAÇÃO NO COTIDIANO E NAS RELAÇÕES INTERNACIONAIS.

**VAMOS DESCOBRIR MAIS
SOBRE ISSO JUNTOS?**

O QUE É GLOBALIZAÇÃO?

A GLOBALIZAÇÃO É COMO SE O MUNDO INTEIRO ESTIVESSE LIGADO. PAÍSES, CULTURAS E ECONOMIAS TRABALHAM JUNTOS E DEPENDEM UNS DOS OUTROS. ELA ACONTECE QUANDO TROCAMOS MERCADORIAS, INFORMAÇÕES, TECNOLOGIAS E ATÉ VALORES CULTURAIS. É COMO SE AS REGIÕES DO MUNDO FICASSEM MAIS PRÓXIMAS UMAS DAS OUTRAS.

COM O AVANÇO DOS TRANSPORTES E DAS TECNOLOGIAS, A GLOBALIZAÇÃO FICOU AINDA MAIS RÁPIDA. HOJE, DÁ PARA FALAR COM ALGUÉM DO OUTRO LADO DO MUNDO, COMPRAR PRODUTOS DE OUTROS PAÍSES E ATÉ APRENDER SOBRE OUTRAS CULTURAS SEM SAIR DE CASA!

A GLOBALIZAÇÃO PODE APARECER DE MUITAS FORMAS: NO COMÉRCIO, NA CULTURA, NA SOCIEDADE E ATÉ NA POLÍTICA. ELA MUDA COMO AS PESSOAS E OS PAÍSES SE AJUDAM, COLABORAM E, ÀS VEZES, ATÉ COMPETEM.

PRINCIPAIS CARACTERÍSTICAS DA GLOBALIZAÇÃO:

1

ECONOMIA CONECTADA

OS PAÍSES COMPRAM E VENDEM PRODUTOS ENTRE SI. GRANDES EMPRESAS ESTÃO EM VÁRIOS LUGARES DO MUNDO, E AS FÁBRICAS PODEM ESTAR EM DIFERENTES PAÍSES.

2

MISTURA DE CULTURAS

COM A GLOBALIZAÇÃO, CULTURAS SE ENCONTRAM. ISSO ACONTECE QUANDO TROCAMOS MÚSICAS, FILMES, COMIDAS, ROUPAS E ATÉ FORMAS DE AGIR. É COMO CRIAR UMA CULTURA QUE MISTURA VÁRIAS PARTES DO MUNDO.

3

TECNOLOGIA E COMUNICAÇÃO

A INTERNET E OS CELULARES AJUDAM PESSOAS DE DIFERENTES LUGARES A SE COMUNICAREM NA HORA. É FÁCIL TROCAR INFORMAÇÕES E FALAR COM ALGUÉM LONGE.

4

MAIS VIAGENS

HOJE, AS PESSOAS VIAJAM MAIS POR TURISMO, TRABALHO OU ESTUDO. ISSO AJUDA A TROCAR EXPERIÊNCIAS E CONHECER OUTRAS CULTURAS.

A GLOBALIZAÇÃO AO LONGO DA HISTÓRIA

A GLOBALIZAÇÃO NÃO É ALGO NOVO. DESDE SEMPRE, AS PESSOAS ENCONTRARAM FORMAS DE SE CONECTAR COM OUTROS POVOS. ISSO ACONTECIA NAS GRANDES NAVEGAÇÕES, NAS ROTAS COMERCIAIS E NAS MIGRAÇÕES (QUANDO AS PESSOAS MUDAM DE LUGAR).

HOJE, A GLOBALIZAÇÃO É MUITO MAIS RÁPIDA E INTENSA. ISSO COMEÇOU A ACONTECER DEPOIS DA SEGUNDA GUERRA MUNDIAL, COM O AUMENTO DO COMÉRCIO ENTRE PAÍSES E O AVANÇO DAS TECNOLOGIAS.

A GLOBALIZAÇÃO NÃO É UM EVENTO ÚNICO. É COMO UMA GRANDE REDE QUE LIGA DIFERENTES PARTES DA NOSSA VIDA: A ECONOMIA, A CULTURA E AS RELAÇÕES SOCIAIS. NESTE CAPÍTULO, VAMOS ENTENDER MELHOR COMO A GLOBALIZAÇÃO FUNCIONA, O QUE FAZ ELA ACONTECER E AS SUAS CONSEQUÊNCIAS – AS BOAS E AS RUINS – PARA O MUNDO.



COMO A GLOBALIZAÇÃO FUNCIONA?

A GLOBALIZAÇÃO ACONTECE DE VÁRIAS FORMAS. VAMOS ENTENDER ALGUMAS DAS SUAS CARACTERÍSTICAS PRINCIPAIS:

1. ECONOMIA LIGADA AO MUNDO TODO

- **COMÉRCIO INTERNACIONAL:** PAÍSES COMPRAM E VENDEM PRODUTOS UNS PARA OS OUTROS. ISSO FAZ COM QUE MERCADORIAS CIRCULEM MAIS RÁPIDO.
- **EMPRESAS MULTINACIONAIS:** GRANDES EMPRESAS ESTÃO PRESENTES EM MUITOS PAÍSES. ASSIM, UMA MESMA MARCA PODE SER VISTA EM VÁRIOS LUGARES DO MUNDO.
- **INVESTIMENTOS DE FORA:** EMPRESAS E INVESTIDORES COLOCAM DINHEIRO EM OUTROS PAÍSES PARA AJUDAR A ECONOMIA CRESCER. MAS ISSO TAMBÉM PODE AUMENTAR DESIGUALDADES.

2. TECNOLOGIA QUE CONECTA TODOS

- **INTERNET:** COM A INTERNET, DÁ PARA TROCAR INFORMAÇÕES NA HORA, FAZER COMPRAS ONLINE E ACESSAR CONTEÚDOS DE VÁRIOS LUGARES DO MUNDO.
- **TRANSPORTES RÁPIDOS:** AVIÕES, NAVIOS E TRENS FAZEM PRODUTOS E PESSOAS CHEGAREM MAIS RÁPIDO E POR UM PREÇO MENOR.
- **INDÚSTRIAS MODERNAS:** MÁQUINAS E NOVAS TECNOLOGIAS AJUDAM AS FÁBRICAS A PRODUZIR EM GRANDE QUANTIDADE E DISTRIBUIR PARA O MUNDO TODO.

3. TROCA DE CULTURAS E IDEIAS

- **MÍDIA GLOBAL:** FILMES, MÚSICAS E SÉRIES DE UM PAÍS SÃO ASSISTIDOS EM VÁRIOS OUTROS. POR EXEMPLO, OS FILMES DE HOLLYWOOD OU MÚSICAS POP FAZEM SUCESSO EM TODO LUGAR.
- **TURISMO:** VIAJAR PARA OUTROS PAÍSES VIROU ALGO MAIS COMUM. ASSIM, AS PESSOAS CONHECEM NOVAS CULTURAS E COMPARTILHAM EXPERIÊNCIAS.
- **CULTURA GLOBAL E LOCAL:** ALGUMAS TRADIÇÕES LOCAIS SE ESPALHAM E FICAM FAMOSAS, COMO A CULINÁRIA MEXICANA, O SAMBA BRASILEIRO OU O YOGA DA ÍNDIA. OUTRAS PODEM SER ESQUECIDAS POR CAUSA DA GLOBALIZAÇÃO.

MOBILIDADE E MIGRAÇÕES

AS PESSOAS SE MOVEM MAIS PELO MUNDO POR CAUSA DA GLOBALIZAÇÃO. ISSO ACONTECE POR VÁRIOS MOTIVOS:

- **TRABALHO EM OUTROS PAÍSES:** MUITAS PESSOAS MUDAM DE PAÍS PARA ENCONTRAR EMPREGOS MELHORES. ISSO CRIA UMA FORÇA DE TRABALHO GLOBAL.
- **REFUGIADOS:** ALGUMAS PESSOAS PRECISAM FUGIR DE GUERRAS, PROBLEMAS POLÍTICOS OU DESASTRES NATURAIS. ELAS BUSCAM SEGURANÇA EM OUTROS PAÍSES.
- **ESTUDANTES INTERNACIONAIS:** MAIS ESTUDANTES VIAJAM PARA ESTUDAR EM OUTROS PAÍSES. ISSO AJUDA A TROCAR CULTURAS E APRENDER COISAS NOVAS.

PAÍSES QUE DEPENDEM UNS DOS OUTROS

A GLOBALIZAÇÃO FAZ COM QUE OS PAÍSES PRECISEM TRABALHAR JUNTOS. ELES DEPENDEM UNS DOS OUTROS DE VÁRIAS FORMAS:

- **PRODUÇÃO EM VÁRIOS PAÍSES:** UM PRODUTO PODE SER FEITO COM PEÇAS DE DIFERENTES PAÍSES. POR EXEMPLO, UM CELULAR PODE TER PARTES FABRICADAS EM VÁRIOS LUGARES ANTES DE CHEGAR AO CONSUMIDOR.
- **DINHEIRO E MERCADOS:** O DINHEIRO E OS INVESTIMENTOS CIRCULAM RAPIDAMENTE PELO MUNDO. MAS, SE UM PAÍS TEM UMA CRISE ECONÔMICA, ISSO PODE AFETAR OUTROS PAÍSES TAMBÉM.
- **PROBLEMAS QUE PRECISAM DE TODOS:** ALGUNS PROBLEMAS, COMO MUDANÇAS NO CLIMA, PANDEMIAS OU CRISES FINANCEIRAS, AFETAM O MUNDO INTEIRO. OS PAÍSES PRECISAM TRABALHAR JUNTOS PARA RESOLVER.



QUESTÕES:

1. COMPLETE A FRASE:

A GLOBALIZAÇÃO AJUDA A AUMENTAR O _____ ENTRE OS PAÍSES, FACILITANDO O COMÉRCIO E A TROCA DE INFORMAÇÕES.

2. MARQUE A ALTERNATIVA CORRETA:

O QUE É UM EXEMPLO DE TECNOLOGIA QUE CONECTA TODOS?

- AVIÕES
- INTERNET
- RODOVIAS

3. ASSOCIE AS COLUNAS, RELACIONE AS CARACTERÍSTICAS DA GLOBALIZAÇÃO COM SEUS EXEMPLOS.

- COMÉRCIO INTERNACIONAL
- TRANSPORTES RÁPIDOS
- MÍDIA GLOBAL

A- FILMES E MÚSICAS QUE FAZEM SUCESSO EM VÁRIOS PAÍSES.

B- AVIÕES, NAVIOS E TRENS QUE AJUDAM A MOVER PRODUTOS E PESSOAS MAIS RÁPIDO.

C- A TROCA DE PRODUTOS ENTRE OS PAÍSES.

4. QUAL É A VANTAGEM DE A GLOBALIZAÇÃO PERMITIR QUE AS PESSOAS VIAJEM MAIS?

ESCREVA SUA RESPOSTA EM UMA FRASE.

5. MARQUE NO MAPA ABAIXO OS PAÍSES DE ONDE VÊM ALGUNS PRODUTOS QUE VOCÊ CONHECE, COMO:

- COMIDAS (EX: COMIDA MEXICANA, SUSHI DO JAPÃO, PIZZA DA ITÁLIA)
- MÚSICAS (EX: MÚSICA POP DOS ESTADOS UNIDOS, SAMBA DO BRASIL)
- FILMES (EX: FILMES DE HOLLYWOOD, ANIMES DO JAPÃO)

PARA FACILITAR, VOCÊ PODE CRIAR UMA LEGENDA.



LEGENDA.


APÓS DESENHAR O MAPA, PENSE E RESPONDA:
COMO ESSES PRODUTOS CHEGARAM ATÉ O
BRASIL?

FATORES QUE IMPULSIONARAM A GLOBALIZAÇÃO

COMO JÁ VIMOS, A GLOBALIZAÇÃO NÃO ACONTECEU DE UMA HORA PARA OUTRA. VÁRIOS FATORES AJUDARAM O MUNDO A FICAR MAIS CONECTADO, ESPECIALMENTE NO SÉCULO XX. VAMOS ENTENDER MELHOR COMO ISSO ACONTECEU:


AVANÇOS NAS TECNOLOGIAS E MUDANÇA NO CONSUMO

NOVAS TECNOLOGIAS, COMO COMPUTADORES, INTERNET E TRANSPORTES RÁPIDOS, FACILITARAM A CONEXÃO ENTRE PESSOAS E PAÍSES. ALÉM DISSO, AS PESSOAS COMEÇARAM A QUERER PRODUTOS DE OUTROS LUGARES, O QUE FEZ O COMÉRCIO CRESCER ENTRE OS PAÍSES. AS REGRAS ECONÔMICAS TAMBÉM MUDARAM PARA FACILITAR TROCAS INTERNACIONAIS, AJUDANDO AS EMPRESAS A CRESCEREM E TRABALHAREM JUNTAS.



AVANÇOS NOS TRANSPORTES

OS TRANSPORTES AJUDARAM A GLOBALIZAÇÃO, TORNANDO MAIS FÁCIL E BARATO MOVER PESSOAS E PRODUTOS. OS AVIÕES TORNAM AS VIAGENS INTERNACIONAIS RÁPIDAS E BARATAS, ENQUANTO OS NAVIOS CARGUEIROS TRANSPORTAM MAIS PRODUTOS, TORNANDO O COMÉRCIO GLOBAL MAIS EFICIENTE. COM AS FERROVIAS E ESTRADAS, FOI MAIS FÁCIL LEVAR PRODUTOS DE UM PAÍS PARA OUTRO, DIMINUINDO AS DISTÂNCIAS E FACILITANDO O COMÉRCIO.



AVANÇOS NAS COMUNICAÇÕES

A TECNOLOGIA DE COMUNICAÇÃO TAMBÉM CONECTOU O MUNDO DE MANEIRA MAIS RÁPIDA. A INTERNET PERMITE CONVERSAR, COMPRAR E ESTUDAR COM PESSOAS DE OUTROS PAÍSES, ENQUANTO O TELEFONE E AS REDES SOCIAIS PERMITEM FALAR COM QUALQUER PESSOA, EM QUALQUER LUGAR. OS COMPUTADORES AJUDAM A PRODUZIR MAIS E DE FORMA MAIS EFICIENTE, FACILITANDO A TROCA DE PRODUTOS E INFORMAÇÕES.

ESSES AVANÇOS TECNOLÓGICOS, DE TRANSPORTE E COMUNICAÇÃO PERMITIRAM QUE AS EMPRESAS CRESCESSEM GLOBALMENTE E QUE AS PESSOAS INTERAGISSEM DE FORMA MAIS RÁPIDA E FÁCIL, MESMO ESTANDO DISTANTES.

QUESTÕES:

1. O QUE É A GLOBALIZAÇÃO?

- A) A TROCA DE MERCADORIAS DENTRO DE UM ÚNICO PAÍS.
- B) A CONEXÃO ENTRE PAÍSES, CULTURAS E ECONOMIAS DE TODO O MUNDO.
- C) A MUDANÇA DE CLIMA ENTRE OS CONTINENTES.
- D) A CRIAÇÃO DE NOVAS LÍNGUAS.

2. ASSINALE VERDADEIRO (V) OU FALSO (F):

- () A GLOBALIZAÇÃO FAZ COM QUE AS CULTURAS DE DIFERENTES PAÍSES SE MISTUREM.
- () COM A GLOBALIZAÇÃO, FICOU MAIS DIFÍCIL COMPRAR PRODUTOS DE OUTROS PAÍSES.
- () A GLOBALIZAÇÃO FAZ COM QUE AS PESSOAS DE DIFERENTES PAÍSES SE CONECTEM.
- () PRODUTOS DE OUTROS PAÍSES, COMO ROUPAS E ALIMENTOS, CHEGAM ATÉ NÓS DEVIDO À GLOBALIZAÇÃO.

3. DÊ UM EXEMPLO DE COMO A GLOBALIZAÇÃO APARECE NO SEU DIA A DIA. PODE SER ALGO QUE VOCÊ CONSOME, COMO COMIDA, MÚSICA OU ROUPAS. EXPLIQUE.

4. QUAL DESSAS COISAS É INFLUENCIADA PELA GLOBALIZAÇÃO?

- A) VIAJAR PARA OUTROS PAÍSES.
- B) FAZER COMPRAS EM LOJAS LOCAIS.
- C) FICAR EM CASA SEM SAIR.
- D) COMER APENAS COMIDA TÍPICA DO BRASIL.